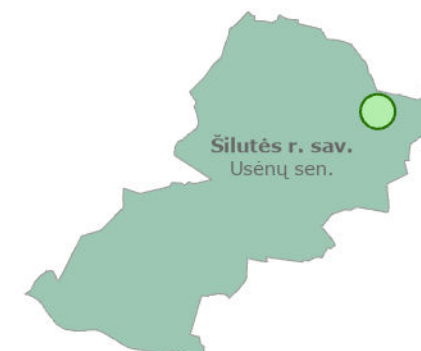



**STEMENIŲ AŽUOLAS**


Botaninis gamtos paveldo objektas







**Adresas:** Šilutės r. sav., Usėnų sen.

Lietuvos koordinatinių sistema (LKS-94).

**Koordinatės:** X = 6127042, Y = 357514**Sutartiniai ženklai**

-  Gamtos paveldo objekto teritorija
-  Gamtos paveldo objekto buferinės (fizinės ar vizualinės) apsaugos zona
-  Žemės sklypo riba, unik. Nr.

**M 1:1 000****Duomenys:**

-  © Valstybinė saugomų teritorijų tarnyba prie Aplinkos ministerijos, 2024 m.
-  Lietuvos Respublikos teritorijos ortofotografinis M 1:10000 žemėlapis ORT10LT
-  © VĮj Statybos sektoriaus vystymo agentūra, 2022-2024 m.
-  Georeferencinio pagrindo kadastro erdvinį duomenų rinkinį GRPK
-  © Lietuvos Respublikos žemės ūkio ministerija, 2024 m.
-  Nekilnojamojo turto kadastras
-  © VĮ Registrų centras, 2025 m.